

# Mojana

CLIMA Y VIDA  
APRENDIENDO A ADAPTARNOS AL CAMBIO CLIMÁTICO



Ayapel, Córdoba.





## Proyecto

### ***Escalando las prácticas de gestión del agua resilientes al clima para las comunidades vulnerables de la Mojana.***

“Mejorar la resiliencia al clima de las comunidades vulnerables en la región de La Mojana durante las temporadas de inundación y de sequía prolongadas, así como el impacto en poblaciones rurales y gobiernos locales”.

### ***INFORME N°244 Pronóstico SUBESTACIONAL de Lluvias y Temperaturas para La Mojana, período del 24/02/2025 al 23/03/2025.***

24 de febrero, 2025  
CRPA La Mojana

#### **Contenido:**

1. Introducción sobre el Modelo CFSv2
2. Pronóstico Modelo CFSv2 del 24/02/2025 al 02/03/2025.
3. Pronóstico Modelo CFSv2 del 03/03/2025 al 09/03/2025.
4. Pronóstico Modelo CFSv2 del 10/03/2025 al 16/03/2025.
5. Pronóstico Modelo CFSv2 del 17/03/2025 al 23/03/2025.
6. Resumen y Referencias.



Aliados:





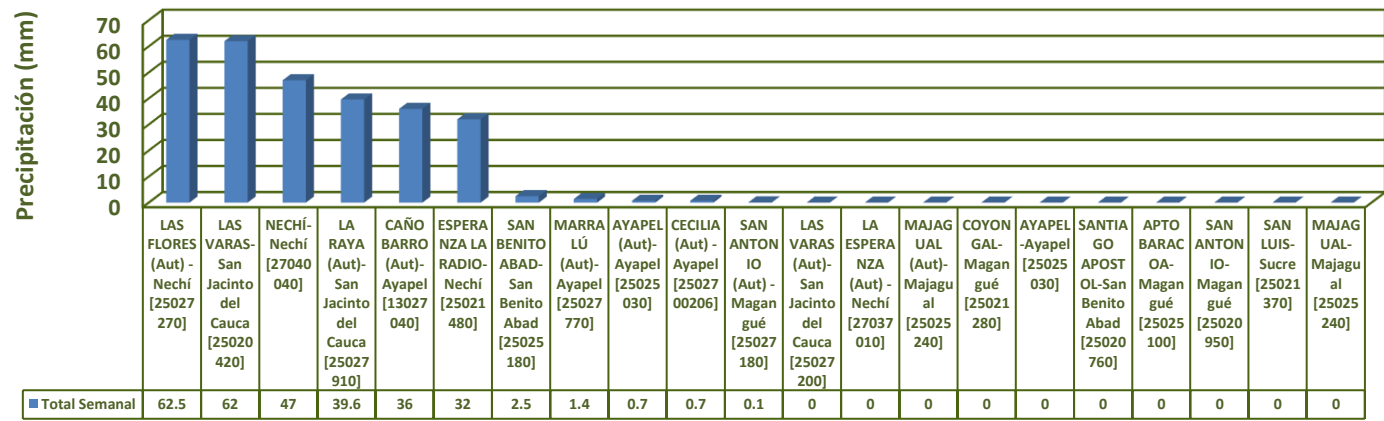
# 1. Introducción

El **pronóstico subestacional** es una herramienta usada actualmente para poder ver el comportamiento de algunas variables atmosféricas de interés (principalmente la precipitación y la temperatura), para establecer cuál podría ser su comportamiento semana a semana, durante un mes.

El **Centro Regional de Pronóstico y Alertas Tempranas de La Mojana**, está usando este tipo de productos que permitan brindar a la población del territorio mojanero y a los tomadores de decisión, hacer planificación para las actividades diarias y semanales que conllevan la dinámica de la región, como son el manejo del recurso hídrico, actividades agropecuarias, construcción.

Por lo antes escrito estaremos usando el modelo CFSv2 desarrollado por NCEP (National Centres Enviromental Prediction) de la NOAA.

Lluvia Total Semanal en las Estaciones de la Mojana del 24/feb al 23/mar

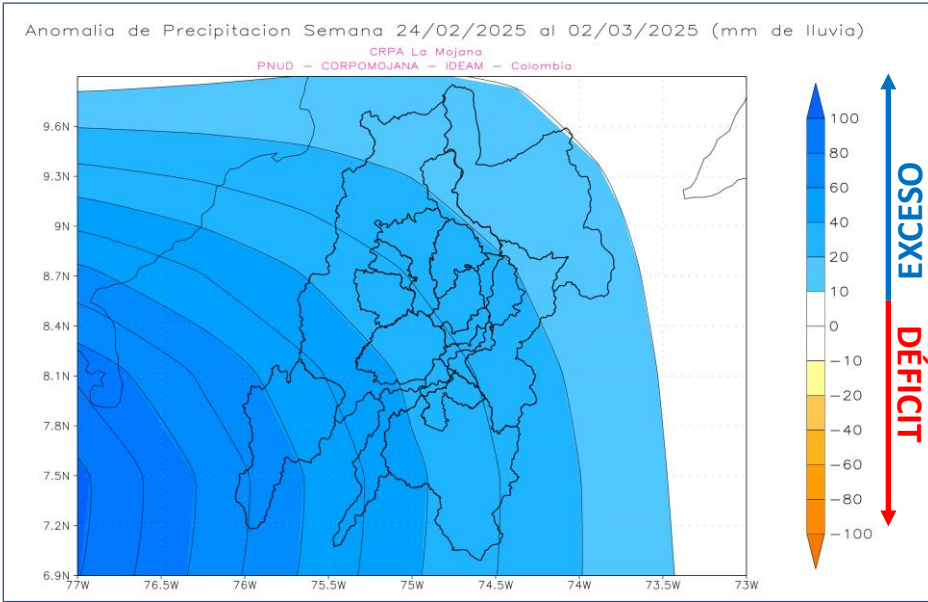


FUENTE: Datos de la red de Estaciones de IDEAM en la Mojana. CRPA La Mojana.

**Durante la última semana se dieron lluvias de moderada y alta intensidad en el territorio, concentradas durante el fin de semana sobre los municipios de Nechí, San Jacinto del Cauca y Ayapel, mientras que en el resto de la región predominó el tiempo seco.**

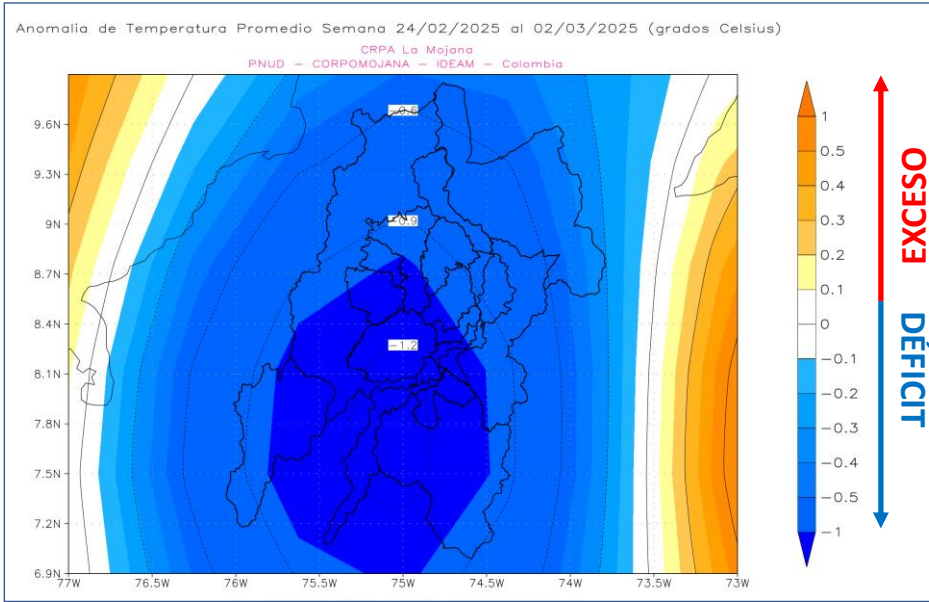


## 2. Pronóstico Modelo CFSv2 del 24/02/2025 al 02/03/2025



### PRECIPITACIÓN

Las lluvias se comportarán *ligeramente por encima de lo normal* y de forma generalizada en toda la región.

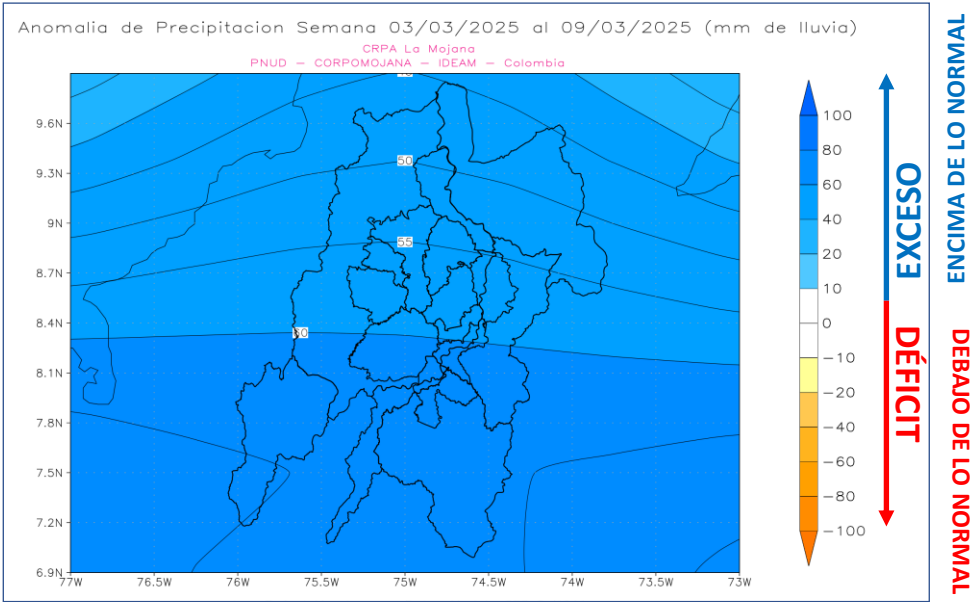


### TEMPERATURA

Se tendrán temperaturas *significativamente por debajo de lo normal* para todo el territorio.



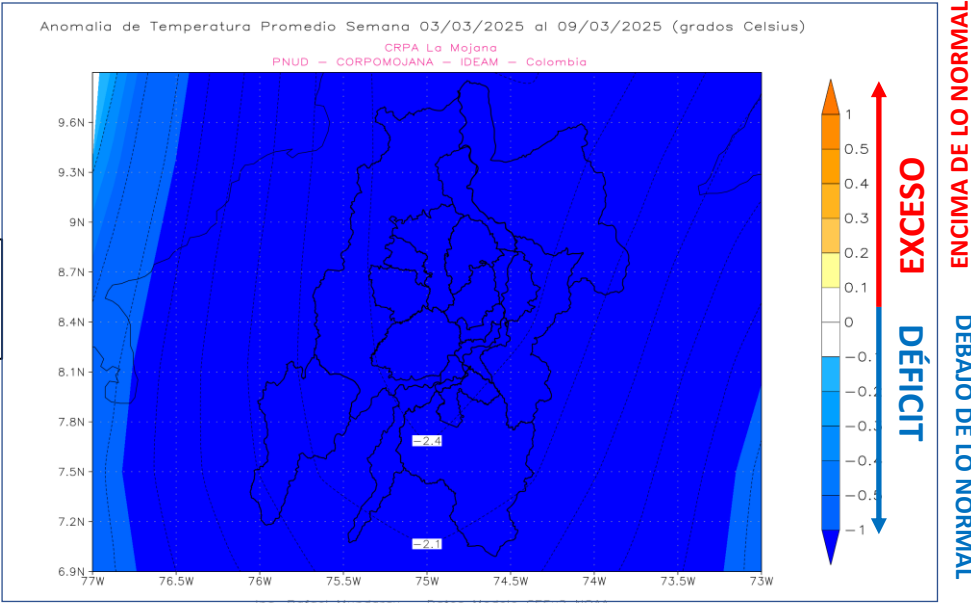
### 3. Pronóstico Modelo CFSv2 del 03/03/2025 al 09/03/2025



#### PRECIPITACIÓN

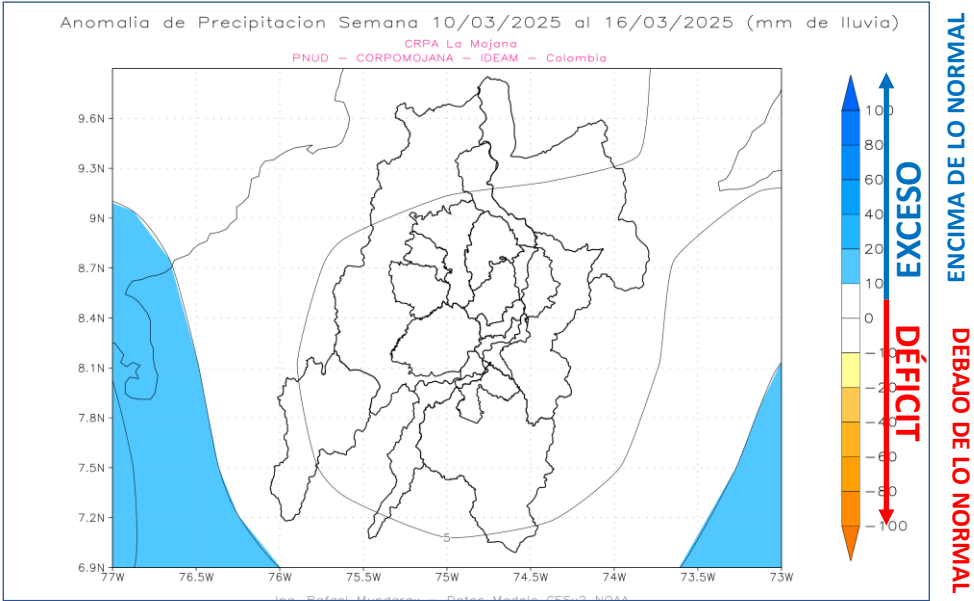
Se prevé que se presenten *excesos de lluvias* para toda la región.

Se esperan temperaturas *bastante por debajo de lo normal* para toda La Mojana.





# 4. Pronóstico Modelo CFSv2 del 10/03/2025 al 16/03/2025

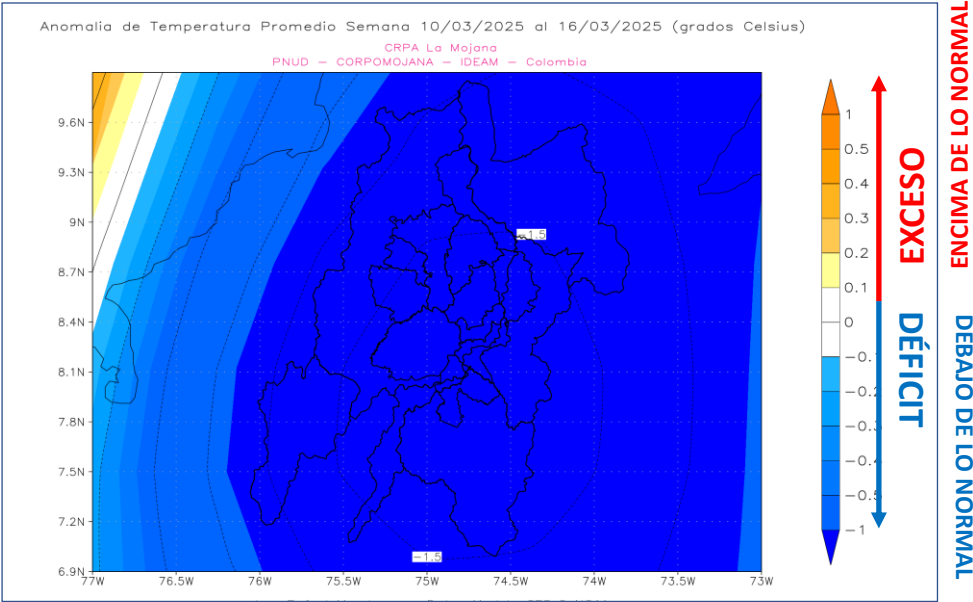


## PRECIPITACIÓN

Se esperan lluvias *dentro de lo normal* en general para todo el de acuerdo con la época del año.

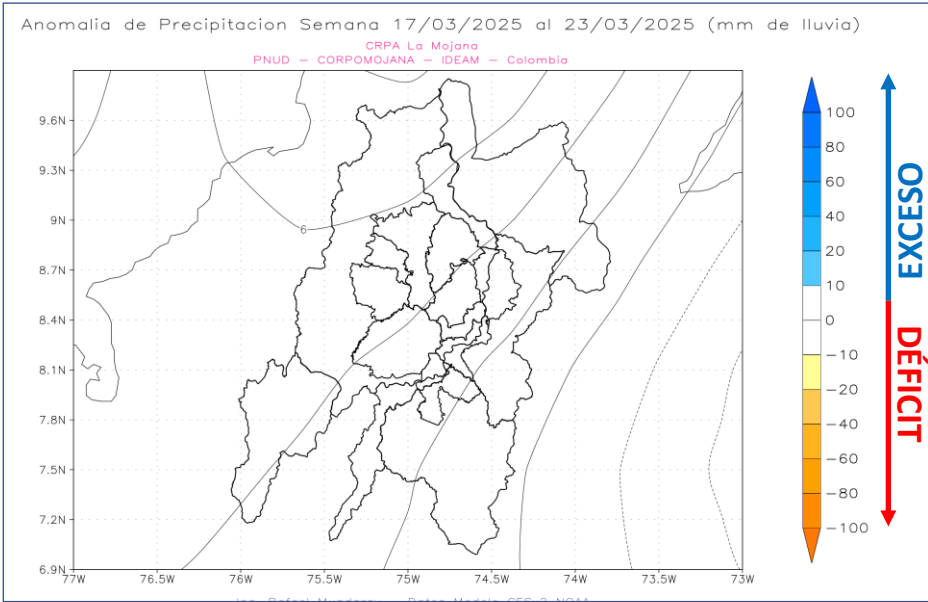
## TEMPERATURA

Se prevé que haya *temperaturas significativamente mas bajas de lo normal* de forma generalizada en el territorio mojanero.



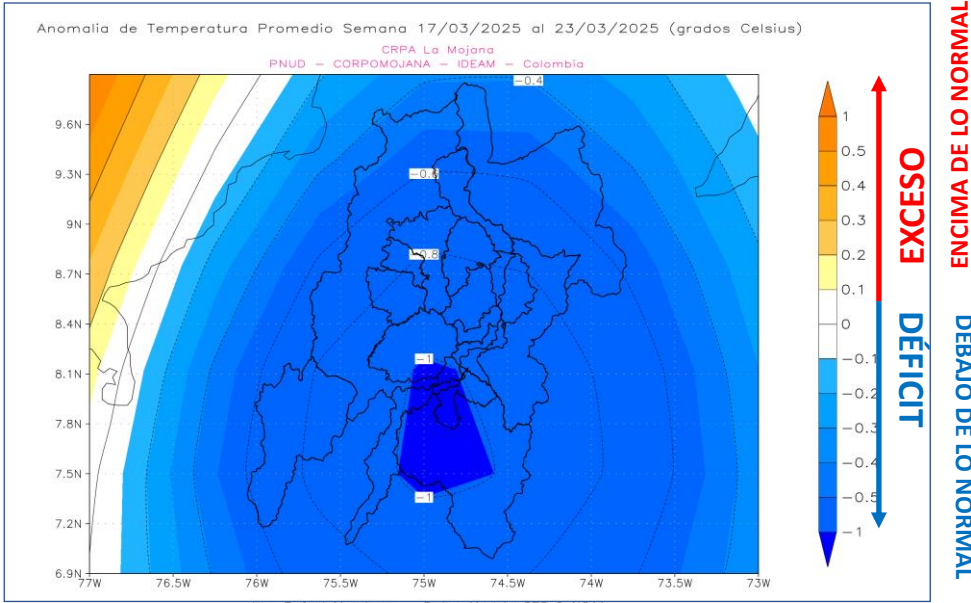


# 5. Pronóstico Modelo CFSv2 del 17/03/2025 al 23/03/2025



## PRECIPITACIÓN

Se prevén *lluvias con comportamiento normal* para toda la región.



## TEMPERATURA

Se prevé que las temperaturas estén *por debajo de lo normal* de forma significativa en La Mojana.





## 6. Resumen y Referencia

1. Durante las próximas tres semanas entre el **24/02/2025** al **09/03/2025** se prevén **excesos de precipitación**, y en la última semana entre **10/03/2025** al **23/03/2025** habrá **condiciones normales de lluvias** en el territorio.
2. Durante las próximas cuatro semanas entre el **24/02/2025** al **23/03/2025** se prevén temperaturas **por debajo de lo normal** según lo esperado para esta época del año.

### Referencia de los Datos:

Saha, Suranjana and Coauthors, 2014: The NCEP Climate Forecast System Version 2. Journal of Climate J. Climate, 27, 2185–2208. doi: <http://dx.doi.org/10.1175/JCLI-D-12-00823.1>



## **EQUIPO DE TRABAJO CENTRO REGIONAL DE PRONÓSTICO Y ALERTAS TEMPRANAS DE LA MOJANA**

### **IDEAM**

[www.ideam.gov.co/](http://www.ideam.gov.co/)

**Correos electrónicos:** [servicio@ideam.gov.co](mailto:servicio@ideam.gov.co),

Teléfono: 307 5625 ext. 1334 - 1336.

### **CORPOMOJANA**

<http://www.corpomojana.gov.co/>

**Correos electrónicos:**

[corpomojana@corpomojana.gov.co](mailto:corpomojana@corpomojana.gov.co)

Teléfono: (+575) 295 5347

### **MINISTERIO DE AMBIENTE Y DESARROLLO SOSTENIBLE**

[Ministerio de Ambiente y Desarrollo Sostenible](http://Ministerio de Ambiente y Desarrollo Sostenible)  
 [\(minambiente.gov.co\)](http://minambiente.gov.co)

### **PNUD**

[El PNUD en Colombia \(undp.org\)](http://El PNUD en Colombia (undp.org))

### **FONDO ADAPTACIÓN**

[Fondo Adaptacion - fondo adaptación](#)